

«СОГЛАСОВАНО»  
ВРИО Главы МО  
«Посёлок Усть-Нера»



дата \_\_\_\_\_  
Проскурин А.Ф.  
ФИО

«УТВЕРЖДАЮ»  
Заведующая МБДОУ «УНДС №3  
«Сказка»



дата \_\_\_\_\_  
Деменева Л.П.  
ФИО

«СОГЛАСОВАНО»  
ОГИБДД отделение МВД России  
по Оймяконскому району  
майор полиции



дата \_\_\_\_\_  
Тимченко А.Д.  
ФИО

# ПАСПОРТ

дорожной безопасности

Муниципального бюджетного дошкольного образовательного вида с приоритетным  
осуществлением деятельности по познавательно-речевому развитию детей

«Усть-Нерский детский сад №3 «Сказка»

(наименование образовательного учреждения)

2022 г.

## Общие сведения

Муниципальное бюджетное дошкольное образовательное учреждение «Усть-Нерский детский сад общеразвивающего вида №3 «Сказка» с приоритетным направлением познавательно – речевого развития детей».

Тип образовательной организации: дошкольная образовательная организация

Юридический адрес: 678730, РС(Я), Оймяконский улус (район), п.Усть-Нера, ул.Андрианова, д.5.

Фактический адрес: 678730, РС(Я), Оймяконский улус (район), п.Усть-Нера, ул.Андрианова, д.5.

Электронный сайт и почта образовательной организации

сайт: www: сказка.оймякон-обр.рф Email: skazka-mdou2018@yandex.ru

Руководители образовательной организации:

Заведующая Деменева Лидия Павловна 8(914)104-64-37  
(фамилия, имя, отчество) (телефон)

Старший воспитатель  
Алексеева Елена Анатольевна 8(914)281-8-15  
(фамилия, имя, отчество) (телефон)

Ответственные работники

МБДОУ «УНДС общеразвивающего вида №3 «Сказка»

Стецюра Людмила Никитична – воспитатель 8(914)280-62-12  
(фамилия, имя, отчество) (должность) (телефон)

Ответственные от  
Госавтоинспекции

майор полиции Сысолятин Павел Павильевич  
(должность) (фамилия, имя, отчество)  
\_\_\_\_\_  
(должность) (фамилия, имя, отчество)  
\_\_\_\_\_  
(телефон)

Ответственные работники

за мероприятия по профилактике

детского травматизма медицинская сестра Панченко Галина Николаевна  
(должность) (фамилия, имя, отчество)

8(914)231-73-94  
(телефон)

Руководитель или ответственный  
работник дорожно-эксплуатационной  
организации, осуществляющей  
содержание УДС\* глава МО «Посёлок Усть – Нера»

Руководитель или ответственный  
работник дорожно-эксплуатационной  
организации, осуществляющей  
содержание ТСОДД\* глава МО «Посёлок Усть – Нера»

Количество обучающиеся 140

Наличие уголка по БДД подготовительная группа (помещение раздевалки)  
*(если имеется, указать место расположения)*

Наличие класса по БДД нет  
*(если имеется, указать место расположения)*

Наличие автогородка (площадки) по БДД нет

Наличие автобуса в ОУ нет  
*(при наличии автобуса)*

Время занятий в образовательной организации:

Понедельник – пятница

С 8.00 до 18.30

Телефоны оперативных служб: 01, 02, 03, 04, 112

---

\* Дорожно-эксплуатационные организации, осуществляющие содержание УДС, несут ответственность в соответствии с законодательством Российской Федерации (Федеральный закон «О безопасности дорожного движения» № 96-ФЗ, КоАП, Гражданский кодекс).

## Содержание

### I. План-схемы МБДОУ «УНДС общеразвивающего вида №3 «Сказка» .

- 1) район расположения МБДОУ, пути движения транспортных средств и детей (обучающихся);
- 2) организация дорожного движения в непосредственной близости от МБДОУ «УНДС общеразвивающего вида №3 «Сказка» с размещением соответствующих технических средств, маршруты движения детей и расположение парковочных мест;
- 3) маршруты движения организованных групп детей от МБДОУ «УНДС общеразвивающего вида №3 «Сказка» к стадиону, парку или к спортивно-оздоровительному комплексу;
- 4) пути движения транспортных средств к местам разгрузки/погрузки и рекомендуемых безопасных путей передвижения детей по территории МБДОУ «УНДС общеразвивающего вида №3 «Сказка» .

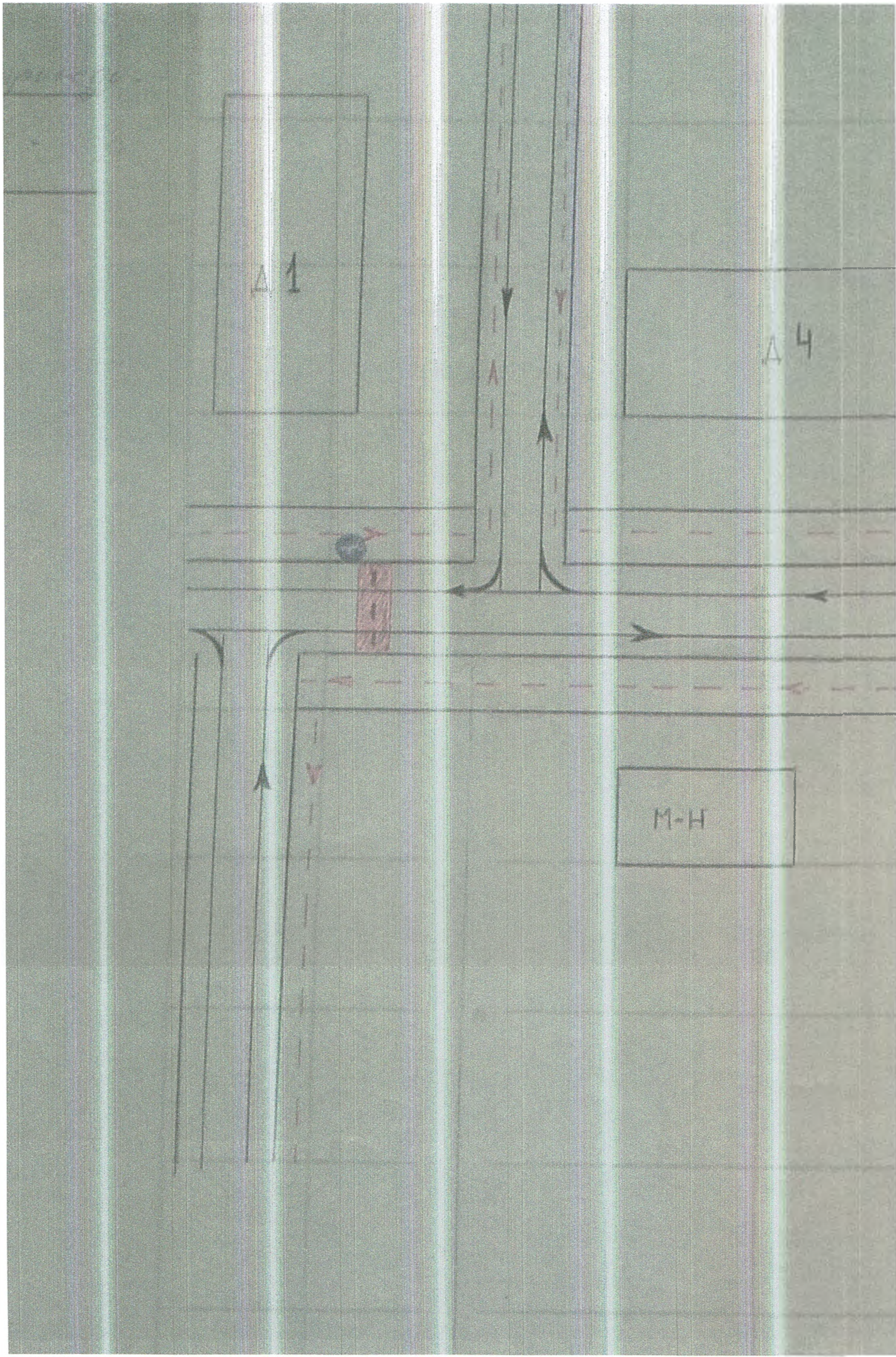
### II. Информация об обеспечении безопасности перевозок детей специальным транспортным средством (автобусом).

- 1) общие сведения;
- 2) маршрут движения автобуса до МБДОУ «УНДС общеразвивающего вида №3 «Сказка»;
- 3) безопасное расположение остановки автобуса МБДОУ «УНДС общеразвивающего вида №3 «Сказка»;

### **III. Приложения:**

- I. План-схемы МБДОУ «УНДС общеразвивающего вида №3 «Сказка».
- II. План-схема района расположения МБДОУ «УНДС общеразвивающего вида №3 «Сказка» пути движения транспортных средств и детей (обучающихся).
- III. Маршруты движения организованных групп детей от ОУ к стадиону, парку или к спортивно-оздоровительному комплексу.
- IV. Пути движения транспортных средств к местам разгрузки/погрузки и рекомендуемых безопасных путей передвижения детей по территории МБДОУ «УНДС общеразвивающего вида №3 «Сказка» .





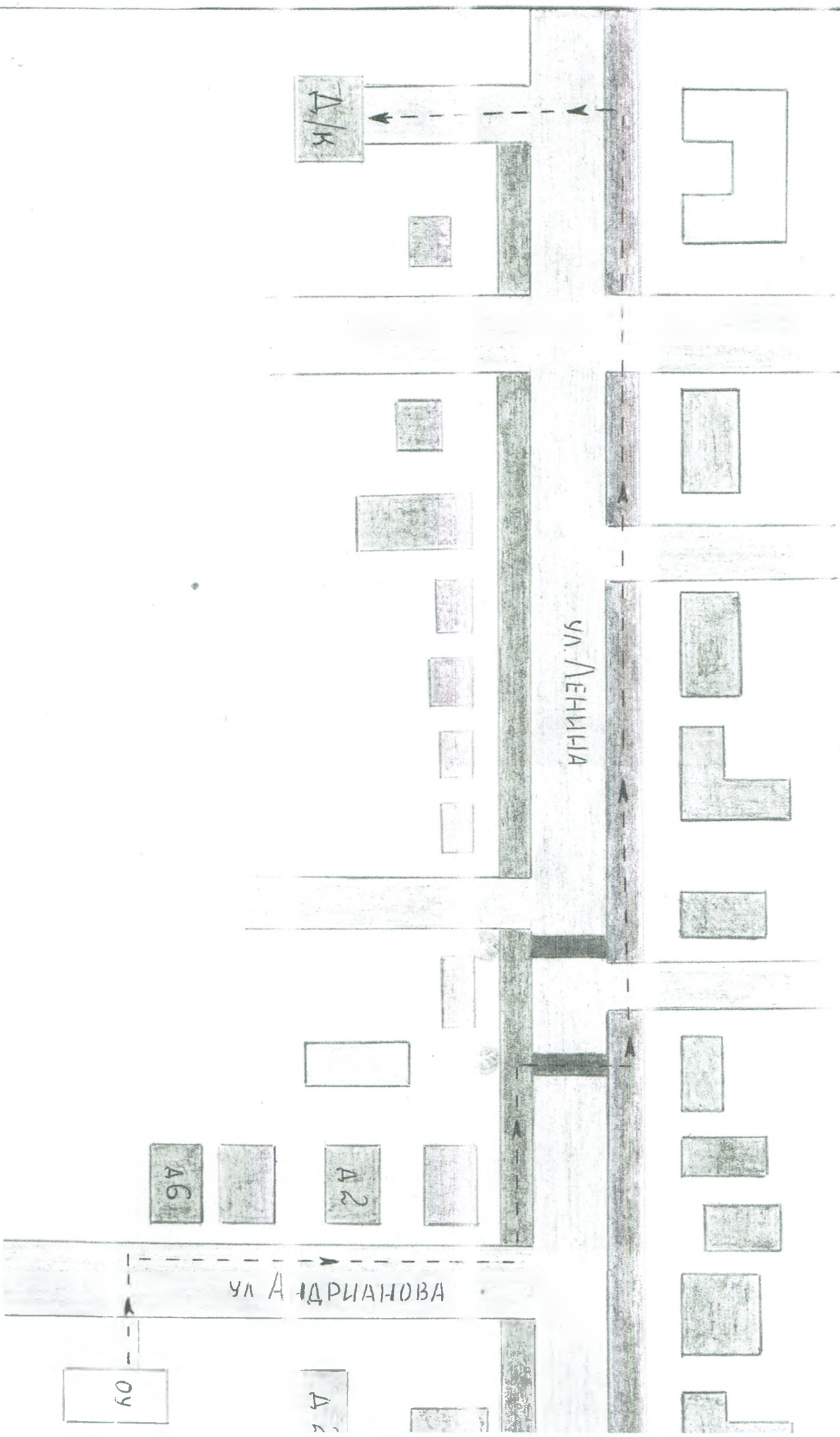


- 1) Рекомендации к составлению план-схемы района расположения МБДОУ «УНДС общеразвивающего вида №3 «Сказка» ;
- 2) 1. Район расположения МБДОУ «УНДС общеразвивающего вида №3 «Сказка» определяется группой жилых домов, и улично-дорожной сетью, центром которого является непосредственно МБДОУ «УНДС общеразвивающего вида №3 «Сказка» ;
2. Территория, указанная в схеме, включает в себя:
  - здание МБДОУ «УНДС общеразвивающего вида №3 «Сказка» ;
  - детскую спортивную площадку, вне территории МБДОУ «УНДС общеразвивающего вида №3 «Сказка» на котором могут проводиться занятия по физической культуре, прогулки.
  - жилые дома, в которых проживает большая часть детей (обучающихся) МБДОУ «УНДС общеразвивающего вида №3 «Сказка» ;
  - автомобильная дорога;
3. На схеме обозначено:
  - расположение жилых домов, зданий и сооружений;
  - автомобильная дорога;
  - пути движения транспортных средств;
  - пути движения детей (учеников) в/из МБДОУ «УНДС общеразвивающего вида №3 «Сказка» ;
  - знаки уличных наземных нерегулируемых пешеходных переходов;
  - названия улиц и нумерация домов.

Схема необходима для общего представления о районе расположения МБДОУ «УНДС общеразвивающего вида №3 «Сказка» ;

- 3) . Для изучения безопасности движения детей на схеме обозначены наиболее частые пути движения обучающихся от дома к МБДОУ «УНДС общеразвивающего вида №3 «Сказка» и обратно.

При исследовании маршрутов движения детей необходимо уделить особое внимание опасным зонам, где часто дети (обучающиеся) пересекают проезжую часть не по пешеходному переходу.



Д/к

ул. ЛЕНИНА

ул. АНДРИАНОВА

Д 6

Д 2

ОУ

Д 3



## Рекомендации к составлению схемы организации дорожного движения в непосредственной близости от образовательного учреждения

4) Схема организации дорожного движения ограничена автомобильными дорогами, находящимися в непосредственной близости от образовательного учреждения;

5) На схеме обозначено:

- здание ОУ с указанием территории, принадлежащей непосредственно ОУ (при наличии указать ограждение территории);

- автомобильные дороги и тротуары;

- уличные (надземные – регулируемые / нерегулируемые) и внеуличные (надземные и подземные) пешеходные переходы на подходах к ОУ;

- дислокация существующих дорожных знаков и дорожной разметки;

- другие технические средства организации дорожного движения;

- направление движения транспортных средств по проезжей части;

- направление безопасного маршрута движения детей (учеников, обучающихся);

3. На схеме указано расположение остановок маршрутных транспортных средств и безопасные маршруты движения детей (учеников) от остановочного пункта к ОУ и обратно;

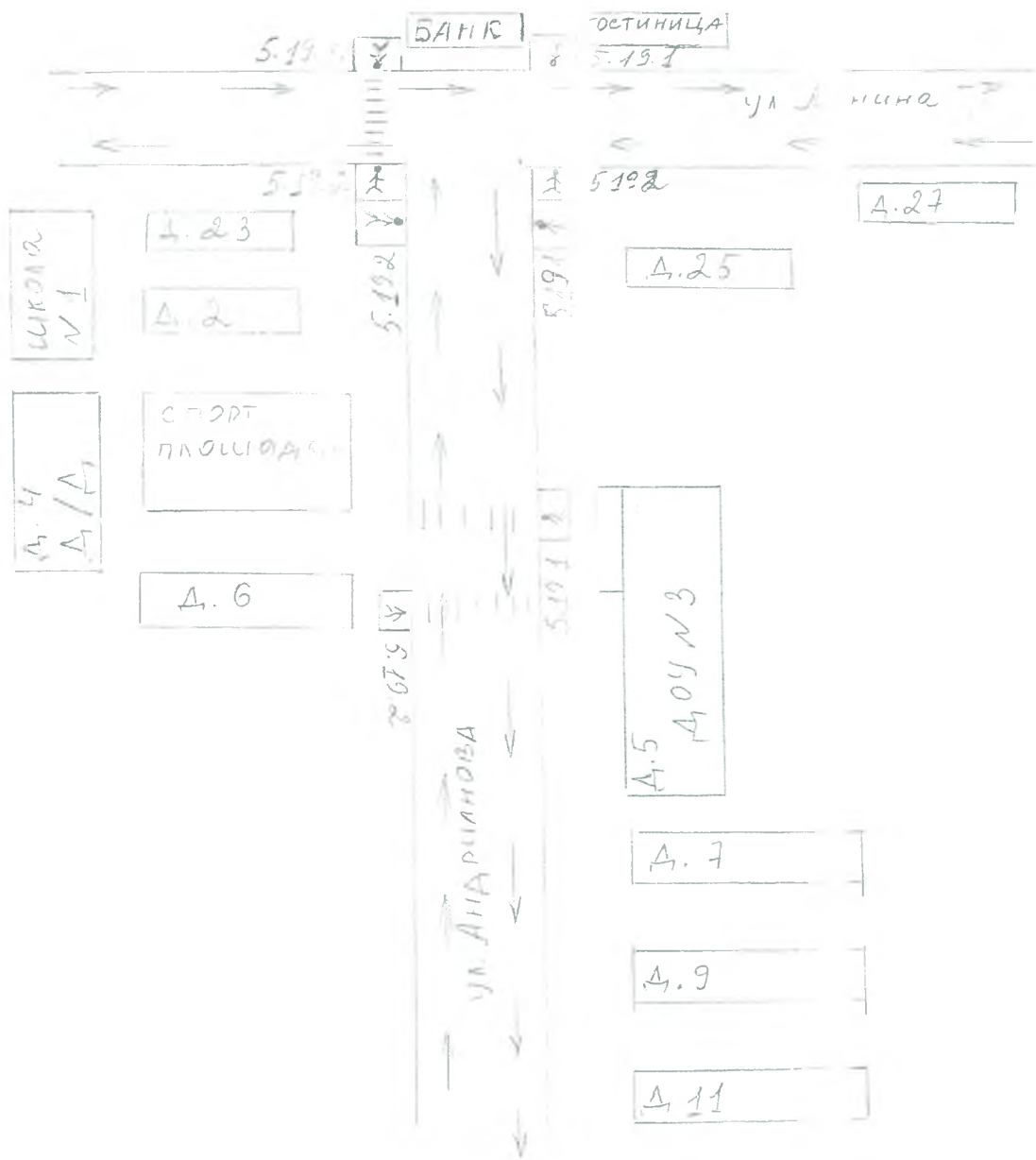
4. При наличии стоянки (парковочных мест) около ОУ, указывается место расположение и безопасные маршруты движения детей (учеников) от парковочных мест к ОУ и обратно.

К схеме (в случае необходимости) должен быть приложен план мероприятий по приведению существующей организации дорожного движения к организации движения, соответствующей нормативным техническим документам, действующим в области дорожного движения, по окончании реализации которого готовится новая схема.

**6) Маршруты движения организованных групп детей от МБДОУ «УНДС общеразвивающего вида №3 «Сказка» к ДК «Металлург»**


Образец схемы.


# Маршруты движения организованных групп детей от ОУ к стадиону, парку или к спортивно-оздоровительному комплексу




 -жилая застройка

 -проезжая часть

 -тротуар

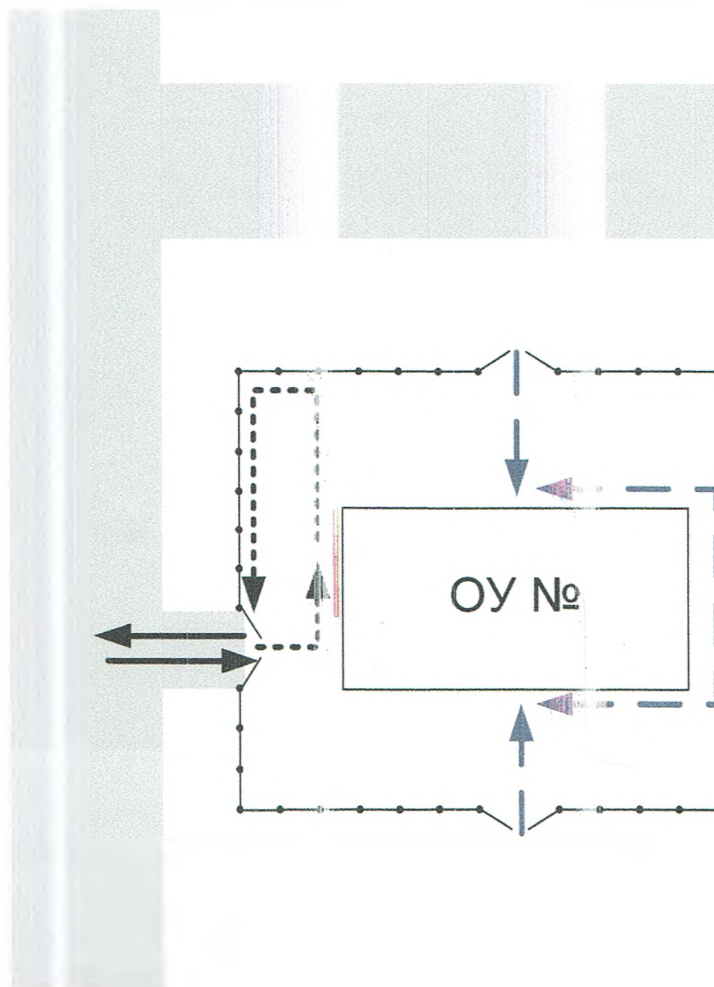
 - подземный пешеходный переход

 -надземный пешеходный переход

 - направление безопасного движения детей к стадиону, парку, или в спортивно-оздоровительный комплекс

 -знак пешеходный переход

**Пути движения транспортных средств к месту  
рекомендуемые пути передвижения детей по тер  
учреждения**



- въезд/выезд грузовых транспор



- движение грузовых транспортн  
территории образовательного уч



- движение детей и подростков к  
образовательного учреждения



- место разгрузки/погрузки