

Общие сведения

Муниципальное бюджетное дошкольное образовательное учреждение «Усть-Нерский детский сад общеразвивающего вида №3 «Сказка» с приоритетным направлением познавательно – речевого развития детей».

Тип образовательной организации: дошкольная образовательная организация

Юридический адрес: 678730, РС(Я), Оймяконский улус (район), п.Усть-Нера, ул.Андреянова, д.5.

Фактический адрес: 678730, РС(Я), Оймяконский улус (район), п.Усть-Нера, ул.Андреянова, д.5.

Электронный сайт и почта образовательной организации

сайт: www: сказка.оймякон-обр.рф Email: skazka-mdou2018@yandex.ru

Руководители образовательной организации:

Заведующая Деменева Лидия Павловна 8(914)104-64-37
(фамилия, имя, отчество) (телефон)

Старший воспитатель
Алексеева Елена Анатольевна 8(914)281-8-15
(фамилия, имя, отчество) (телефон)

Ответственные работники

МБДОУ «УНДС общеразвивающего вида №3 «Сказка»

Стецюра Людмила Никитична – воспитатель 8(914)280-62-12
(фамилия, имя, отчество) (должность) (телефон)

Ответственные от

Госавтоинспекции

майор полиции Сысолятин Павел Гаврильевич
(должность) (фамилия, имя, отчество)

(должность) (фамилия, имя, отчество)

(телефон)

Ответственные работники

за мероприятия по профилактике

детского травматизма медицинская сестра Панченко Галина Николаевна
(должность) (фамилия, имя, отчество)

8(914)231-73-94
(телефон)

Руководитель или ответственный
работник дорожно-эксплуатационной
организации, осуществляющей
содержание УДС* глава МО «Посёлок Усть – Нера»

Руководитель или ответственный
работник дорожно-эксплуатационной
организации, осуществляющей
содержание ТСОДД* глава МО «Посёлок Усть – Нера»

Количество обучающихся 140

Наличие уголка по БДД подготовительная группа (помещение раздевалки)
(если имеется, указать место расположения)

Наличие класса по БДД нет
(если имеется, указать место расположения)

Наличие автогородка (площадки) по БДД нет

Наличие автобуса в ОУ нет
(при наличии автобуса)

Время занятий в образовательной организации:

Понедельник – пятница

С 8.00 до 18.30

Телефоны оперативных служб: 01, 02, 03, 04, 112

* Дорожно-эксплуатационные организации, осуществляющие содержание УДС, несут ответственность в соответствии с законодательством Российской Федерации (Федеральный закон «О безопасности дорожного движения» №196-ФЗ, КоАП, Гражданский кодекс).

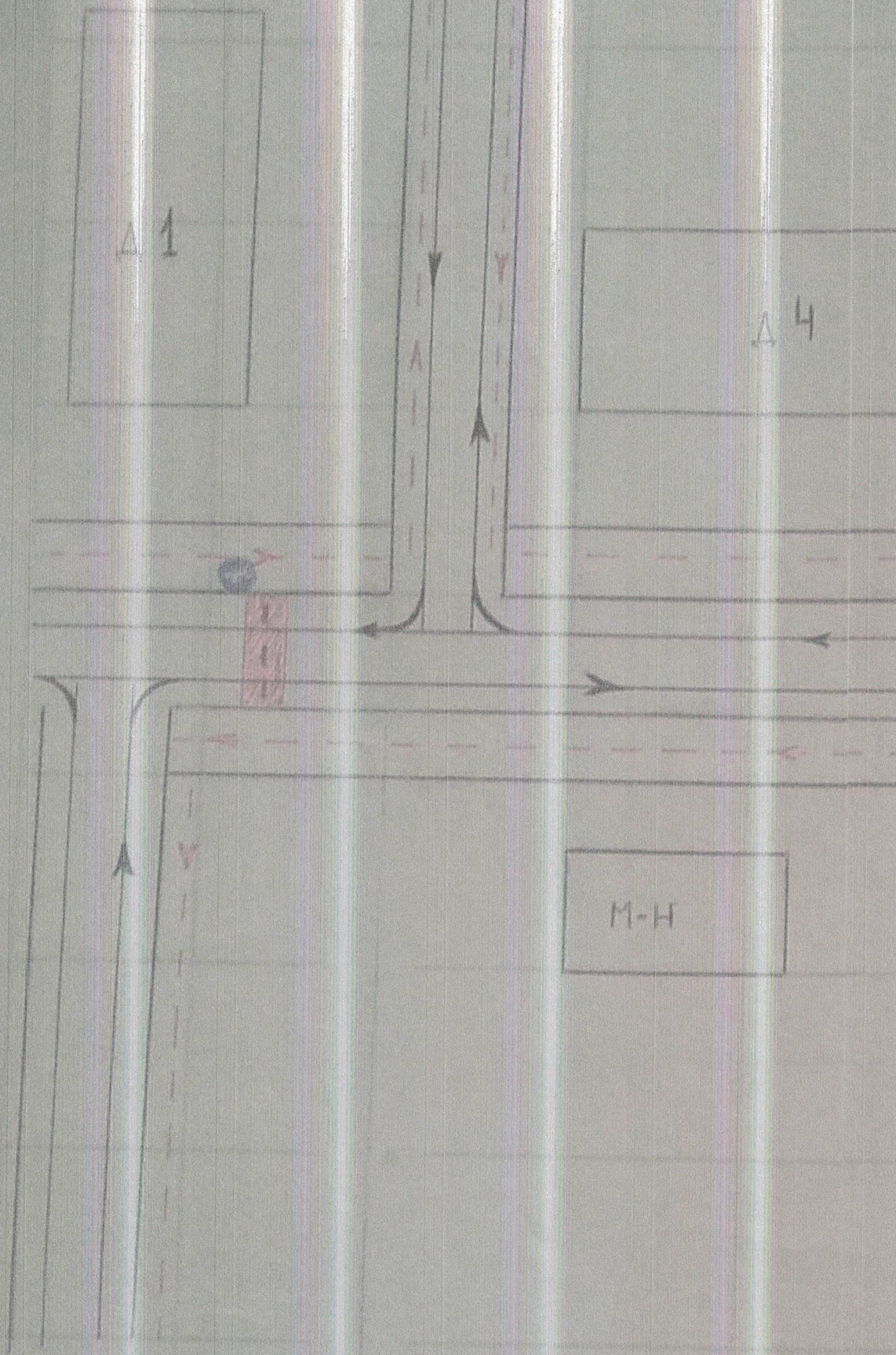
Содержание

- I. План-схемы МБДОУ «УНДС общеразвивающего вида №3 «Сказка» .
 - 1) район расположения МБДОУ, пути движения транспортных средств и детей (обучающихся);
 - 2) организация дорожного движения в непосредственной близости от МБДОУ «УНДС общеразвивающего вида №3 «Сказка» с размещением соответствующих технических средств, маршруты движения детей и расположение парковочных мест;
 - 3) маршруты движения организованных групп детей от МБДОУ «УНДС общеразвивающего вида №3 «Сказка» к стадиону, парку или к спортивно-оздоровительному комплексу;
 - 4) пути движения транспортных средств к местам разгрузки/погрузки и рекомендуемых безопасных путей передвижения детей по территории МБДОУ «УНДС общеразвивающего вида №3 «Сказка» .

- II. Информация об обеспечении безопасности перевозок детей специальным транспортным средством (автобусом).
 - 1) общие сведения;
 - 2) маршрут движения автобуса до МБДОУ «УНДС общеразвивающего вида №3 «Сказка»;
 - 3) безопасное расположение остановки автобуса МБДОУ «УНДС общеразвивающего вида №3 «Сказка»;

III. Приложения:

- I. План-схемы МБДОУ «УНДС общеразвивающего вида №3 «Сказка».
- II. План-схема района расположения МБДОУ «УНДС общеразвивающего вида №3 «Сказка» пути движения транспортных средств и детей (обучающихся).
- III. Маршруты движения организованных групп детей от ОУ к стадиону, парку или к спортивно-оздоровительному комплексу.
- IV. Пути движения транспортных средств к местам разгрузки/погрузки и рекомендуемых безопасных путей передвижения детей по территории МБДОУ «УНДС общеразвивающего вида №3 «Сказка» .

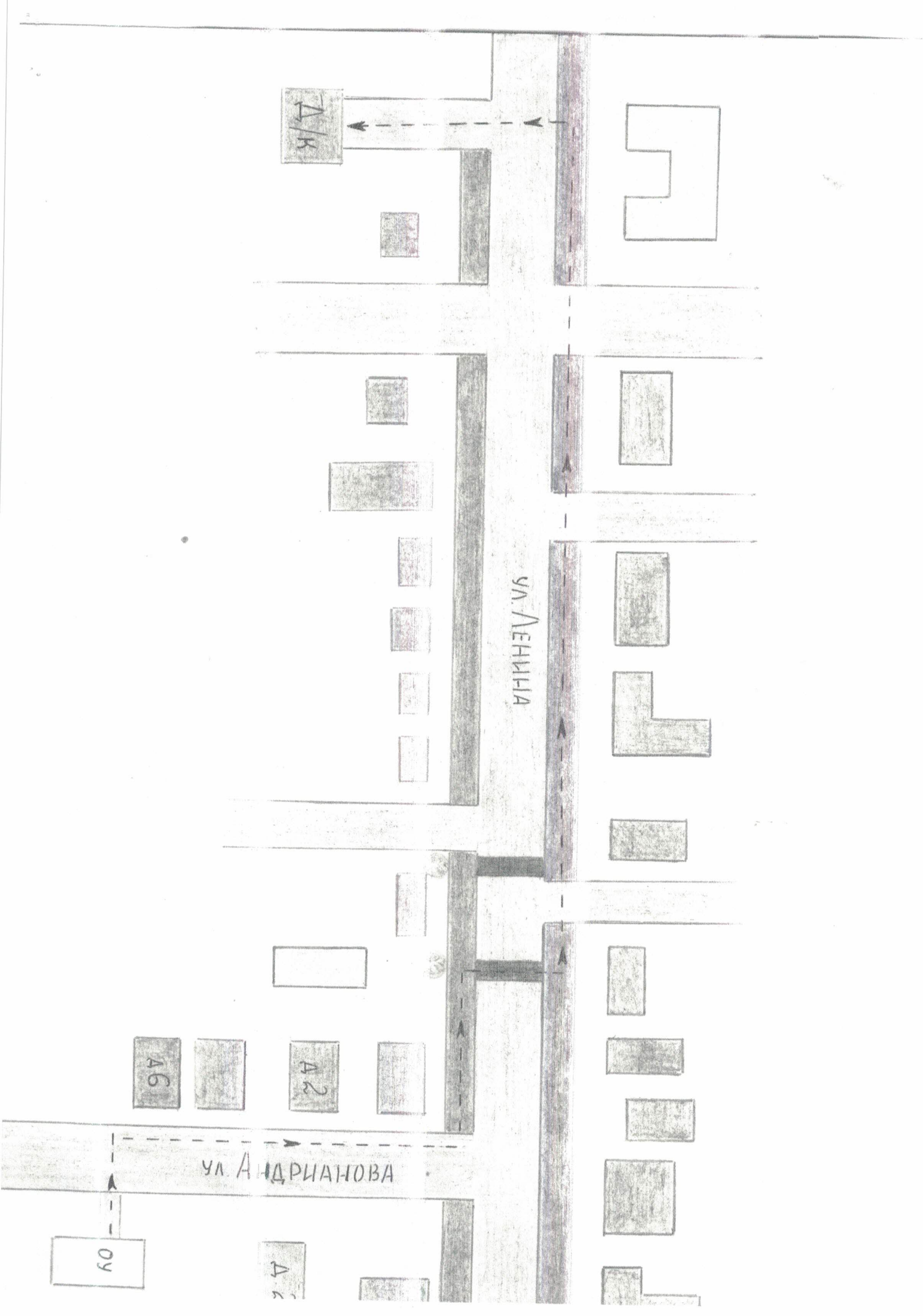


- 1) Рекомендации к составлению план-схемы района расположения МБДОУ «УНДС общеразвивающего вида №3 «Сказка» ;
- 2) 1. Район расположения МБДОУ «УНДС общеразвивающего вида №3 «Сказка» определяется группой жилых домов, и улично-дорожной сетью, центром которого является непосредственно МБДОУ «УНДС общеразвивающего вида №3 «Сказка» ;
2. Территория, указанная в схеме, включает в себя:
 - здание МБДОУ «УНДС общеразвивающего вида №3 «Сказка» ;
 - детскую спортивную площадку, вне территории МБДОУ «УНДС общеразвивающего вида №3 «Сказка» на котором могут проводиться занятия по физической культуре, прогулки.
 - жилые дома, в которых проживает большая часть детей (обучающихся) МБДОУ «УНДС общеразвивающего вида №3 «Сказка» ;
 - автомобильная дорога;
3. На схеме обозначено:
 - расположение жилых домов, зданий и сооружений;
 - автомобильная дорога;
 - пути движения транспортных средств;
 - пути движения детей (учеников) в/из МБДОУ «УНДС общеразвивающего вида №3 «Сказка» ;
 - знаки уличных наземных нерегулируемых пешеходных переходов;
 - названия улиц и нумерация домов.

Схема необходима для общего представления о районе расположения МБДОУ «УНДС общеразвивающего вида №3 «Сказка» ;

- 3) . Для изучения безопасности движения детей на схеме обозначены наиболее частые пути движения обучающихся от дома к МБДОУ «УНДС общеразвивающего вида №3 «Сказка» и обратно.

При исследовании маршрутов движения детей необходимо уделить особое внимание опасным зонам, где часто дети (обучающиеся) пересекают проезжую часть не по пешеходному переходу.



Рекомендации к составлению схемы организации дорожного движения в непосредственной близости от образовательного учреждения

4) Схема организации дорожного движения ограничена автомобильными дорогами, находящимися в непосредственной близости от образовательного учреждения;

5) На схеме обозначено:

- здание ОУ с указанием территории, принадлежащей непосредственно ОУ (при наличии указать ограждение территории);
- автомобильные дороги и тротуары;
- уличные (наземные – регулируемые / нерегулируемые) и внеуличные (надземные и подземные) пешеходные переходы на подходах к ОУ;
- дислокация существующих дорожных знаков и дорожной разметки;
- другие технические средства организации дорожного движения;
- направление движения транспортных средств по проезжей части;
- направление безопасного маршрута движения детей (учеников, обучающихся);

3. На схеме указано расположение остановок маршрутных транспортных средств и безопасные маршруты движения детей (учеников) от остановочного пункта к ОУ и обратно;

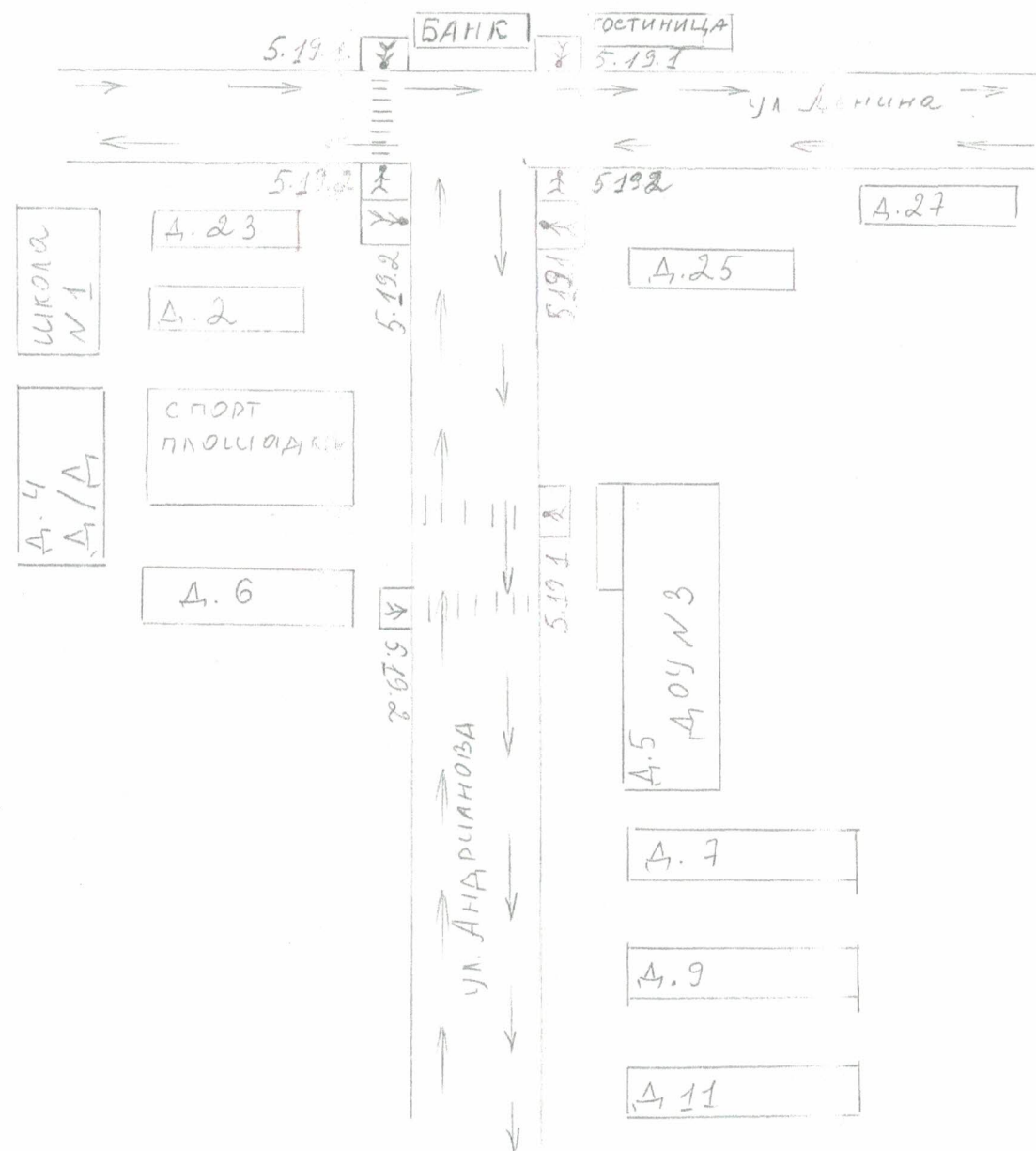
4. При наличии стоянки (парковочных мест) около ОУ, указывается место расположение и безопасные маршруты движения детей (учеников) от парковочных мест к ОУ и обратно.








К схеме (в случае необходимости) должен быть приложен план мероприятий по приведению существующей организации дорожного движения к организации движения, соответствующей нормативным техническим документам, действующим в области дорожного движения, по окончании реализации которого готовится новая схема.

6) **Маршруты движения организованных групп детей от МБДОУ «УНДС общеразвивающего вида №3 «Сказка» к ДК «Металлург»**

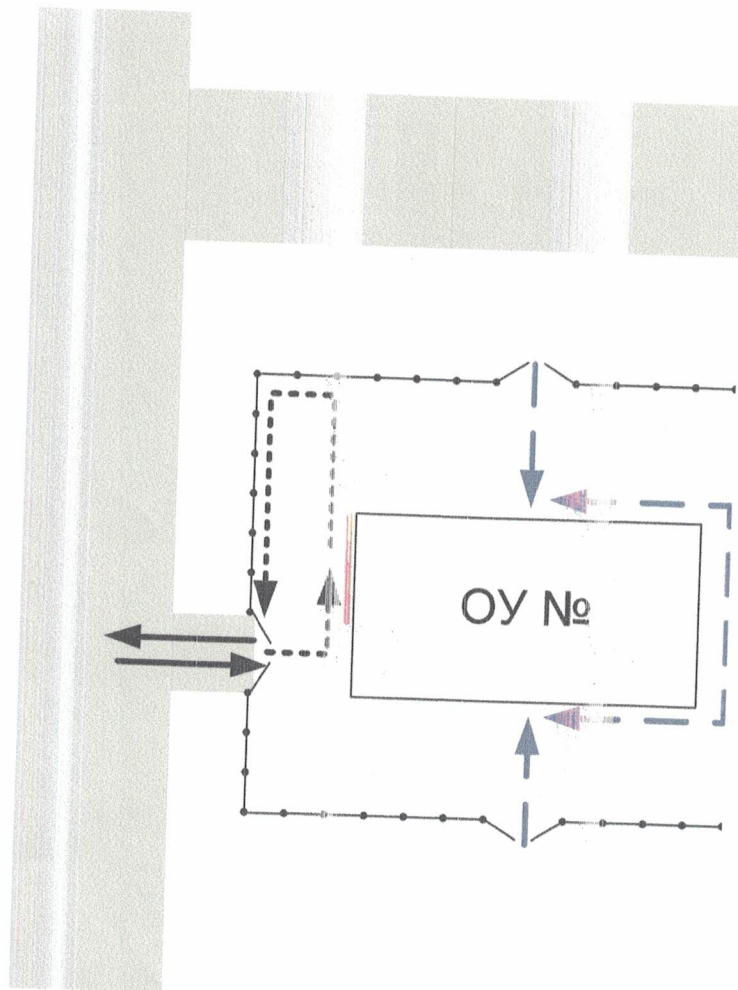
Образец схемы.

Маршруты движения организованных групп детей от ОУ к стадиону, парку или к спортивно-оздоровительному комплексу



-  -жилая застройка
-  -проезжая часть
-  -тротуар
-  - подземный пешеходный переход
-  -надземный пешеходный переход
-  - направление безопасного движения детей к стадиону, парку, или в спортивно-оздоровительный комплекс
-  -знак пешеходный переход

Пути движения транспортных средств к месту
рекомендуемые пути передвижения детей по тер
учреждения



- въезд/выезд грузовых транспор



- движение грузовых транспортн
территории образовательного уч



- движение детей и подростков к
образовательного учреждения



- место разгрузки/погрузки